



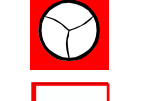







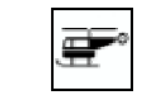



 **COMUNE DI MORNICÒ LOSANA**
 Provincia di Pavia

PIANO DI EMERGENZA COMUNALE
 Foglio 2/a ANALISI DEL TESSUTO URBANIZZATO - edifici e strutture strategiche, aree di emergenza - Scala 1:5.000

- Legenda**
-  confini comunali
 - Struttura strategica**
 -  Municipio
 -  Edificio scolastico
 -  Comunità protetta ad alta assistenza dell'ASL di Pavia
 -  Piscina comunale
 -  Oratorio
 -  Centro sportivo
 -  Edificio religioso
 - Superficie strategica**
 -  Area di ricovero
 -  Area di attesa
 -  Aree per lo stoccaggio di mezzi e materiali
 - Infrastruttura viabilistica**
 -  Limitazione di portata
 -  Punto di accessibilità
 -  Area idonea all'atterraggio degli elicotteri

Anno 2012
 Aggiornamento 0
 Base cartografica: AEROFOTOGRAMMETRICO CARTA TECNICA REGIONALE
